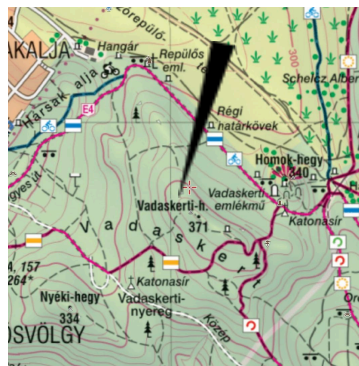


## A még távolabbi csúcsokról:

- A négy BHMTCS csúcson nincs pontőr, csak önkiszolgáló állomás (pecsét+párna).
- Amennyiben kicsúsztal az időből, menetközben is lehetőség van BHMTCS-ről átnevezni BHTCS-re, de ezt mindenképpen jelezd a 30/718-8845-as telefonszámon!

### VADASKERTI-HEGY (371 m)

Húvösvölgy és a Hármashatár-hegyi vitorlázó repülőtér közötti ÉNY-DK irányban elnyúlt alakú csúcs. Az ellenőrzőpont a ÉNY végén, emberes sziklák között található.



### NAGY-HÁRS-HEGY (454 m)

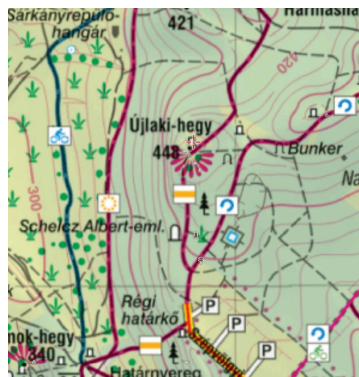
Az ellenőrzőpont a Kaán Károly-kilátó tövében található.

### KÁLVÁRIA-HEGY (384 m)

A kálvária csúcsán lévő középső kereszt hátoldalán található a pont.

### ÚJLAKI-HEGY (449 m)


A vitorlázó repülőtér felett emelkedő csúcs, siklóernyős induló rámpa is található itt. A pont csúcsot jelző vasoszlopnál található.



## A még távolabbi csúcsokon pecsételj magadnak!

Ha a megadott helyen nem talárod a pecsétet és matrica sincs, akkor próbáld meg fényképet készíteni a mobiloddal!

önkiszolgáló <b>Nagy-Hárs-hegy</b> (454 m)	önkiszolgáló <b>Újlaki-hegy</b> (449 m)
önkiszolgáló <b>Vadaskerti-hegy</b> (371 m)	önkiszolgáló <b>Kálvária-hegy</b> (384 m)

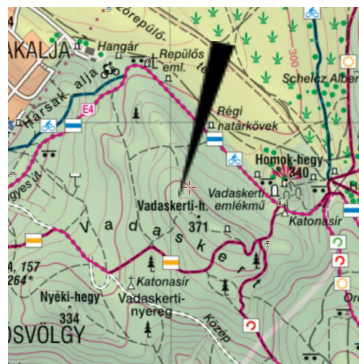


## A még távolabbi csúcsokról:

- A négy BHMTCS csúcson nincs pontőr, csak önkiszolgáló állomás (pecsét+párna).
- Amennyiben kicsúsztal az időből, menetközben is lehetőség van BHMTCS-ről átnevezni BHTCS-re, de ezt mindenképpen jelezd a 30/718-8845-as telefonszámon!

### VADASKERTI-HEGY (371 m)

Húvösvölgy és a Hármashatár-hegyi vitorlázó repülőtér közötti ÉNY-DK irányban elnyúlt alakú csúcs. Az ellenőrzőpont a ÉNY végén, emberes sziklák között található.



### NAGY-HÁRS-HEGY (454 m)

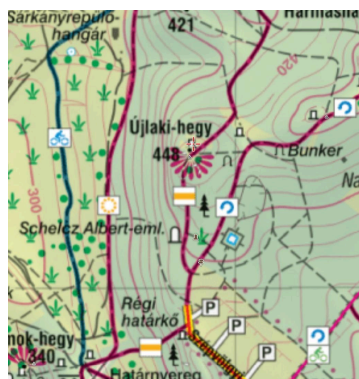
Az ellenőrzőpont a Kaán Károly-kilátó tövében található.

### KÁLVÁRIA-HEGY (384 m)

A kálvária csúcsán lévő középső kereszt hátoldalán található a pont.

### ÚJLAKI-HEGY (449 m)

A vitorlázó repülőtér felett emelkedő csúcs, siklóernyős induló rámpa is található itt. A pont csúcsot jelző vasoszlopnál található.



## A még távolabbi csúcsokon pecsételj magadnak!

Ha a megadott helyen nem talárod a pecsétet és matrica sincs, akkor próbáld meg fényképet készíteni a mobiloddal!

önkiszolgáló  
**Nagy-Hárs-hegy**  
(454 m)

önkiszolgáló  
**Újlaki-hegy**  
(449 m)

önkiszolgáló  
**Vadaskerti-hegy**  
(371 m)

önkiszolgáló  
**Kálvária-hegy**  
(384 m)

