

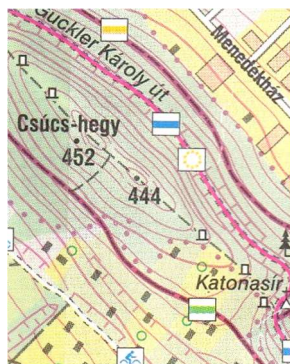
A még távolabbi csúcsokról:

- A négy BHMTCS csúcson nincs pontőr, csak önkiszolgáló állomás (pecsét+párna).
- Amennyiben kicsúsztal az időből, menetközben is lehetőség van BHMTCS-ről átnevezni BHTCS-re, de ezt mindenképpen jelezd a 30/718-88-45-as telefonszámon!

CSÚCS-HEGY (452 m)

Gercse felett magasodó, a Virágos-nyereg és a Csúcs-hegyi-nyereg között lévő BHMTCS-csúcs. Egyes térképeken 444 m magassággal jelölnek egy második csúcsot is, a ponttól pártiz méterrel. Pecsételni a 452 m csúcson lehet.

ZÁRÁS: 5.30



NAGY-HÁRS-HEGY (454 m) ZÁRÁS: 5.30

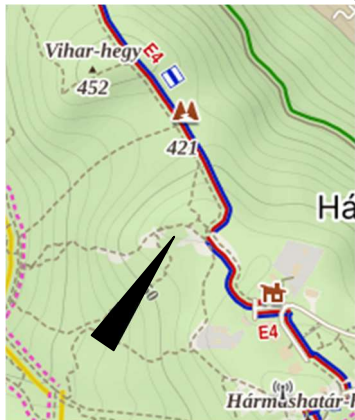
A pont a Kaán Károly-kilátó tövében található.

ÚJLAKI-HEGY (449 m)

ZÁRÁS: 5.30

A vitorlázó repülőtér felett emelkedő csúcs, siklóernyős induló rámpa is található itt. A pont csúcson lévő vasoszlopnál található.

VIHAR-DOMB (480 m) ZÁRÁS: 5.30



Névtelen és magassággal sem jelzett BHMTCS-csúcs. A Vihar-hegy és a Hármashatár-hegy között félúton található, a K jelzésről nyíló ösvényen közelíthető meg.

A még távolabbi csúcsokon pecsételj magadnak!


Ha a megadott helyen nem talárod a pecsétet és matrica sincs, akkor próbáld meg fényképet készíteni a mobiloddal!

önkiszolgáló
Nagy-Hárs-hegy
(454 m)

önkiszolgáló
Újlaki-hegy
(449 m)

önkiszolgáló
Vihar-domb
(480 m)

önkiszolgáló
Csúcs-hegy
(452 m)



A még távolabbi csúcsokról:

- A négy BHMTCS csúcson nincs pontőr, csak önkiszolgáló állomás (pecsét+párna).
- Amennyiben kicsúsztal az időből, menetközben is lehetőség van BHMTCS-ről átnevezni BHTCS-re, de ezt mindenképpen jelezd a 30/718-88-45-as telefonszámon!

CSÚCS-HEGY (452 m)

Gercse felett magasodó, a Virágos-nyereg és a Csúcs-hegyi-nyereg között lévő BHMTCS-csúcs. Egyes térképeken 444 m magassággal jelölnék egy második csúcsot is, a ponttól pártíz méterrel. Pecsételni a 452 m csúcson lehet.

ZÁRÁS: 5.30



NAGY-HÁRS-HEGY (454 m) ZÁRÁS: 5.30

A pont a Kaán Károly-kilátó tövében található.

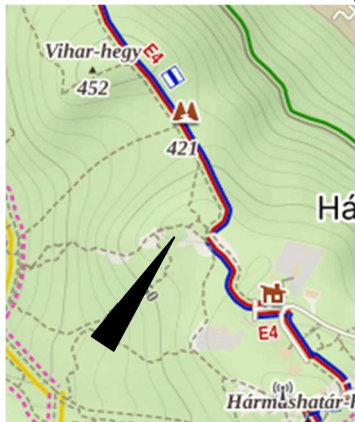
ÚJLAKI-HEGY (449 m)

ZÁRÁS: 5.30

A vitorlázó repülőtér felett emelkedő csúcs, siklóernyős induló rámpa is található itt. A pont csúcson lévő vasoszlopnál található.

VIHAR-DOMB (480 m)

ZÁRÁS: 5.30



Névtelen és magassággal sem jelzett BHMTCS-csúcs. A Vihar-hegy és a Háromshatár-hegy között félúton található, a K jelzésről nyíló ösvényen közelíthető meg.

A még távolabbi csúcsokon pecsételj magadnak!

Ha a megadott helyen nem talárod a pecsétet és matrica sincs, akkor próbáld meg fényképet készíteni a mobiloddal!

önkiszolgáló
Nagy-Hárs-hegy
(454 m)

önkiszolgáló
Újlaki-hegy
(449 m)

önkiszolgáló
Vihar-domb
(480 m)

önkiszolgáló
Csúcs-hegy
(452 m)

