

Név:
Rajt:

Cél:

Rajtszám:
Menet:



Marci
Nagy-Szénás
(550 m)

Csanya
Meszes-hegy
(381 m)

Noémi, Szoki
Ilona-lak
(390 m)

Gabó
Csaba-hegy
(291 m)

Gitta, Laci
Nagy-Kopasz
(559 m)

Karel
Fekete-fej
(386 m)


Ádám és családja
Kerek-hegy
(419 m)

Fairy
Kakukk-hegy
(420 m)

Ákos
Zajnat-tető
(341 m)

önkiszolgáló ráadás csúcs:
Alsó-Zsíros-hegy
(nem kötelező)
(424 m)

CÉL
(Nagykovácsi)



A Budai-hegység közeli csúcsai éjszakai teljesítménytúra 2024. január 6-7.



Szeretettel köszöntünk a 6. alkalommal megrendezésre kerülő teljesítménytúránkon! Reméljük, tetszenek majd a csúcsok, a kilátások; nem ázol át teljesen, s csak a mosoly fog az arcodra fagyni.

Tudnivalók

- A túra során három pontot kell felkeresni (ezek nagy része hegycsúcs) tetszőleges sorrendben és útvonalon (kivéve: fokozottan védett terület), ám szintidőn belül.
- A túra szintideje 7 óra, ha a rajtban mást nem hirdetünk. *Ezt komolyan is vesszük.*
- Még egy tetszőleges további csúcs érintése a szintidőt egy órával meghosszabbítja.
- A csúcsokat lehetőség szerint turistautakon és/vagy már meglévő erdészeti úthálózaton (erdészeti magánút, épített közelítő nyom, közelítő nyom) szükséges megközelíteni.
- A csúcsokon pontőrök várnak, de előfordulhat, hogy idővel önkiszolgáló módra váltanak, ilyenkor magatoknak kell pecsételni, és szolgáljátok ki magatokat az ott lévő édességből is.
- A fokozottan védett területeken tilos letérni a kijelölt turistaútról! (Lásd a rajtban kihelyezett tájékoztatót.) Aki ezt megteszi, nem csak saját kizárását vonja maga után, hanem a túra jövőjét is veszélyezteti.
- A túrán mindenki saját felelősségére indul, a rendezőségtől kártérítés semmilyen címen nem igényelhető.
- A cél reggel 7.30-kor fizikailag is bezár.
- Amennyiben a túra feladására kényszerülsz, kérjük, jelezd ezt egy pontórnel, vagy sms-ben a 30/718-88-45-as telefonszámon.
- Nagykovácsi, Tisza István térről induló buszok menetrendje:
 - éjszakai járat Húvösvölgybe (963-as): 0.14, 2.14, 3.14, 4.02
 - 63-as busz: 4.23, 4.53, 5.23, 5.53, 6.23, 6.53, 7.22, 7.52, 8.19, 8.49, 9.11
 - Holdkelte: 3.20, holdnyugta: 12.20 megvilágítása: 20%! Csökkenő fázis!
 - Napkelte: 7.30

Örömteli túrázást és boldog újévet kíván a rendezőség nevében:

Cseh Domonkos, Gáspár Csongor és Szokol Dávid

Meglepetés csúcsok (3):

KAKUKK-HEGY (420 m)

ZÁRÁS: 5.30

Budakeszitől ÉNy-i irányban található jelzett csúcs. A pont legkönnyebben D-i irányból egy nyiladékon át közelíthető meg.

CSABA-HEGY (291 m)

ZÁRÁS: 6.00

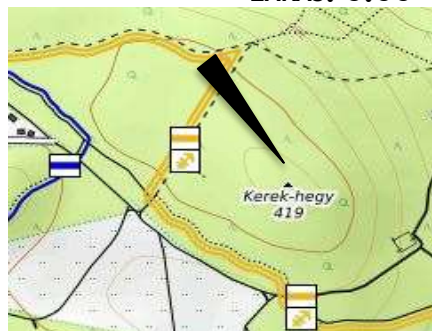
Piliscsaba határában 291 méter magas csúcs, az országos K jelzésről erdészeti úton közelíthető meg.



KEREK-HEGY (419 m)

ZÁRÁS: 6.00

Nagykovácsi Kálváriadomb elnevezésű részétől K-i irányban található 419 méteres csúcs. Megközelítése a hegyet keresztező S jelzésről lehetséges, ennek legmagasabb pontjától induljatok a csúcs felé, figyeljétek a domborzatot, a legmagasabb pontot.



Ráadás csúcs:

ALSÓ-ZSÍROS-HEGY (424 m)

ZÁRÁS: 6.15

A Nagykovácsi ÉK-i széle melletti turistaház romjainál induló KΔ jelzés visz a pontra. Ám az ellenőrzőpont nem a csúcson (a Klauzál-emlékműnél) található, hanem a jelzésen tovább haladva, a „hullámvölgy” után, a kopár gerinc végében, a fenyőfákkal tarkított kilátópontnál.

További csúcsok:

ILONA-LAK (390 m)

ZÁRÁS: 5.30

A térképeken is jelzett ház, a Meszes-hegytől DK-re, jelöletlen gerinc végében.

MESZES-HEGY (381 m)

ZÁRÁS: 5.30

A sárga jelzésről murvás, majd szekérútra letérve, kb. szintben haladva közelíthető meg. A csúcs egy füves gerinc végén található, rajta kereszt áll. Az ellenőrzőpont ettől kicsit lejjebb posztol. Az új turistatérképek már jelölik az itt haladó ösvényt.

NAGY-KOPASZ (559 m)

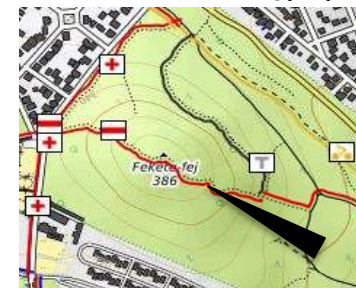
ZÁRÁS: 5.30

A pont a hegység legmagasabb pontján lévő kilátó tövében található.

FEKETE-FEJ (386 m)

ZÁRÁS: 6.00

A térképen keresd Adyliget és a Petneházy-rét szomszédságában, a Nagykovácsi út mellett.



ZAJNÁT-TETŐ (435 m)

ZÁRÁS: 6.15

A Meszes-hegytől É-ra található csúcs, mely a S jelzésről induló ösvényen közelíthető meg.



NAGY-SZÉNÁS (550 m)

ZÁRÁS: 6.15

A K jelzés mentén fekvő kopár csúcs eltéveszthetetlen, ám pecsételni nem itt, hanem tőle ÉK-re, a P és a K jelzés találkozásánál, a Turistaház emlékfalnál lévő ellenőrző állomáson lehet.

A szénások környéke fokozottan védett terület, tilos letérni a K, K+ és P jelzésekről! (A pontos határokat a Cartographia térképen a vörös pont-vonal mutatja.)