

Név:  
Rajt:

Cél:

Rajtszám:  
Menet:



# A Budai-hegység még távolabbi csúcsai éjszakai teljesítménytúra 2022. január 8-9.



Gábor  
**Zsíros-hegy**  
(452 m)

Csanya  
**Meszes-hegy**  
(381 m)

Donát, Bálint, Misi  
**Kerek-hegy**  
(419 m)

Ádám  
**„Fekete-tető”**  
(465 m)

Bence, Márk  
**Nagy-Kopasz**  
(559 m)

Fairy  
**Kecske-hát**  
(453 m)

Attila  
**Kopasz-erdő-tető**  
(463 m)

Árpi  
**Nagy-Szénás**  
(550 m)

önkiszolgáló  
**Telki-hegy**  
(421 m)

önkiszolgáló ráadás csúcs:  
**Tarnai-pihenő**  
(nem kötelező)  
(435 m)

**CÉL**  
(Nagykovács)

Szeretettel köszöntünk a 12. alkalommal megrendezésre kerülő teljesítménytúránkon! Reméljük, tetszenek majd a csúcsok, a kilátások; nem ázol át teljesen, s csak a mosoly fog az arcodra fagyni.

## Tudnivalók

- A túra során tizenhárom pontot kell felkeresni (ezek nagy része hegycsúcs) tetszőleges sorrendben és útvonalon (kivéve: fokozottan védett terület), ám szintidőn belül.
- A túra szintideje 10 óra, ha a rajtban mást nem hirdetünk. *Ezt komolyan is vesszük.*
- Az Tarnai pihenőnél is pecsételő túrázóknak a szintidő egy órával meghosszabbodik.
- A közeli csúcsokon pontőrök várnak, de előfordulhat, hogy idővel önkiszolgáló módra váltanak, ilyenkor magatoknak kell pecsételni, és szolgáljátok ki magatokat az ott lévő edességből is.
- A csúcsokat lehetőség szerint turistautakon és/vagy már meglévő erdészeti úthálózaton (erdészeti magánút, épített közelítő nyom, közelítő nyom) szükséges megközelíteni.
- A fokozottan védett területeken tilos letérni a kijelölt turistaútról! (Lásd a rajtban kihelyezett tájékoztatót.) Aki ezt megteszi, nem csak saját kizárását vonja maga után, hanem a túra jövőjét is veszélyezteti.
- A túrán mindenki saját felelősségére indul, a rendezőségtől kártérítés semmilyen címen nem igényelhető.
- A cél reggel 7.30-kor fizikailag is bezár.
- Amennyiben a túra feladására kényszerülsz, kérjük, jelezd ezt egy pontőrnél, vagy sms-ben a 20/775-3009-es telefonszámon.
- Nagykovács, Tisza István térről induló buszok menetrendje:
  - éjszakai járat Hűvösvölgybe (963-as): 0.14, 2.14, 3.14, 4.02
  - 63-as busz: 4.23, 4.53, 5.23, 5.53, 6.20, 6.50, 7.11, 7.31, 7.49, 8.11, 8.31, 8.51, 9.11
- Holdnyugta: 23.09, megvilágítása: 41%
- Napkelte: 7.29

Örömteli túrázást és boldog újévet kíván a rendezőség nevében:

Darvas Márton és Szokol Dávid

### Meglepetés csúcsok (3):

#### „FEKETE-TETŐ”

(465 m)

ZÁRÁS: 5.30

A Nagy-Kopaszról DK-i irányban, a Fekete-hegytől (463) K-re, a térképen névtelen csúcs. Az ellenőrzőpont a csúcstól K-re található nyiladékon vert táborn, csak a legmagasabb pontot kell keresni.

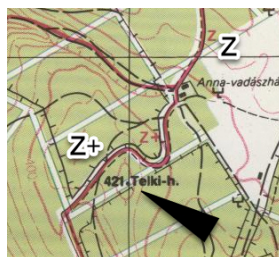


#### TELKI-HEGY

(421 m)

ZÁRÁS: 5.30

A térképeken is jelölt csúcs az Anna-vadászháztól DNY-ra. Megközelítése pontosan É-i irányból lehetséges a Z+-ról letérve, a villanypásztor mellett, azon átmászni egyszer sem kell.

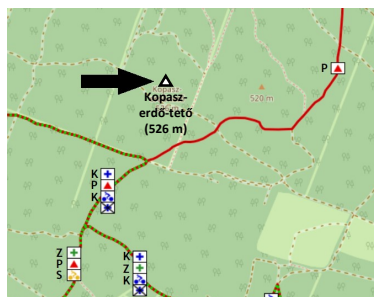


#### KOPASZ-ERDŐ-TETŐ

(526 m)

ZÁRÁS: 6.00

Nagykovácsitól D-re, a P és PΔ jelzéseket követve találjuk a csúcst, legegyszerűbben a tőle D-re található útról érzük el a csúcskövet a fák sűrűjében.



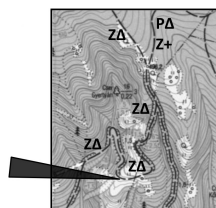
### Ráadás csúcs:

#### TARNAI-PIHENŐ

(435 m)

ZÁRÁS: 6.15

Amennyiben van még erőd és kedved egy párszáz méteres kitérőre, vagy csak szintidőt akarsz „nyerni”, esetleg szeretnéd látni az éjszaka legszebb kilátását (a felhőket igyekeztük elfújni), ezt a csúcst is felkeresheted: az automata pont a Nagy-Kopaszról délre, a ZΔ jelzés mellett található.



### További csúcsok:

#### MESZES-HEGY

(381 m)

ZÁRÁS: 5.30

A sárga jelzésről murvás, majd szekérútra letérve, kb. szintben haladva közelíthető meg. A csúcs egy füves gerinc végén található, rajta kereszt áll. Az ellenőrzőpont ettől kicsit lejjebb posztol. Az új turistatérképek már jelölik az itt haladó ösvényt.

#### KEREK-HEGY

(419 m)

ZÁRÁS: 5.30

Nagykovácsi Kálváriadomb elnevezésű részétől K-i irányban található 419 méteres csúcs. Megközelítése a hegyet keresztező S jelzésről lehetséges, ennek legmagasabb pontjától induljatok a csúcs felé, figyeljétek a domborzatot, a legmagasabb pontot.



#### NAGY-KOPASZ

(559 m)

ZÁRÁS: 5.30

A pont a hegység legmagasabb pontján lévő kilátó tövében található.

#### ZSÍROS-HEGY

(452 m)

ZÁRÁS: 6.00

Nagykovácsitól NY-ra található 452 méter magas csúcs, a Zsír-hegytől ÉK-re, közvetlenül a nyiladék/út mellett.



#### NAGY-SZÉNÁS

(550 m)

ZÁRÁS: 6.15

A K jelzés mentén fekvő kopár csúcs eltéveszthetetlen, ám pecsételni nem itt, hanem tőle ÉK-re, a P és a K jelzés találkozásánál, a Turistaház emlékfalnál lévő ellenőrző állomáson lehet.



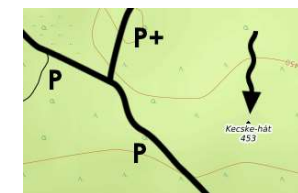
*A szénások környéke fokozottan védett terület, tilos letérni a K, K+ és P jelzésekről! (A pontos határokat a Cartographia térképen a vörös pont-vonal mutatja.)*

#### KECSKE-HÁT

(453 m)

ZÁRÁS: 5.30

A Remeteszőlősről induló P+ és a P jelzés találkozásától nem messze fellelhető csúcs.



## A még távolabbi csúcsokról:

- A négy BHMTCS csúcson nincs pontőr, csak önkiszolgáló állomás (matrica+kód).
- Amennyiben kicsúsznál az időből, menetközben is lehetőség van BHMTCS-ről átnevezni BHTCS-re, de ezt mindenképpen jelezd a 20/775-3009-es telefonszámon!

**FAZEKAS-HEGY (281 m) ZÁRÁS: 5.30**

A pont a hűvösvölgyi Nagyrét feletti kis sziklacsúcson álló betonbunker oldalán van.

**HOMOK-HEGY (340 m) ZÁRÁS: 5.30**

A vitorlázórepülő-tér DK-i oldalánál lévő dombocska. A pont egy, a kis csúcskőhöz közeli bokron található.

**KÁLVÁRIA-HEGY (384 m) ZÁRÁS: 5.30**

A kálvária csúcsán lévő középső kereszt hátoldalán található a pont.

**VIHAR-DOMB (480 m) ZÁRÁS: 5.30**

Névtelen és magassággal sem jelzett BHMTCS-csúcs. A Vihar-hegy és a Hármashatár-hegy között félúton található, a K jelzésről nyíló ösvényen közelíthető meg.



## A még távolabbi csúcsokon pecsételj magadnak!

Ha a megadott helyen nem talárod a pecsétet és matrica sincs, akkor próbáld meg fényképet készíteni a mobiloddal!

önkiszolgáló <b>Fazekas-hegy</b> (281 m)	önkiszolgáló <b>Homok-hegy</b> (340 m)
önkiszolgáló <b>Vihar-domb</b> (480 m)	önkiszolgáló <b>Kálvária-hegy</b> (384 m)

