

Név:

Rajtszám: 250

Rajt:

Cél:

Menet:



András, Boldizsár, Ervin, Viktor

Alsó-Telki-hegy
(421 m)

Levi, Lőrinc

Meszes-hegy
(381 m)

Kristóf, Tamás

Alsó-Zsíros-hegy
(424 m)

Márk, Peti

Nagy-Szénás
(550 m)

ráadás csúcs:

Nagy-Kopasz
(nem kötelező)
(559 m)

Fanyűvő, Gábor

Ilona-lak
(368 m)

Mária, Imre

Kálvária-domb
(388 m)

Merse

Zsír-hegy
(434 m)

Balázs

Fekete-hegy
(463 m)

Viktor, Kristóf

Tarnai-hegy
(400 m)

CÉL
(Nagykovácsi)

A Budai-hegység távoli csúcsai



éjszakai teljesítménytúra
2014. január 4-5.



Szeretettel köszöntünk 12. alkalommal megrendezésre kerülő teljesítménytúránkon! Reméljük, tetszenek majd a csúcsok, a kilátások; nem ázol át teljesen, s csak a mosoly fog az arcodra fagyni.

Tudnivalók

- A túra során kilenc pontot kell felkeresni (ezek nagy része hegycsúcs) tetszőleges sorrendben és útvonalon (kivéve: fokozottan védett terület), ám szintidőn belül.
- A túra szintideje 10 óra, ha a rajtban mást nem hirdetünk. *Ezt komolyan is vesszük.*
- A Nagy-Kopaszon is pecsételő túrázóknak a szintidő egy órával meghosszabbodik.
- A jelzett turistautak mellett kérjük a járt erdészeti utakat és a letaposott ösvényeket előnyben részesíteni!
- A fokozottan védett területeken tilos letérni a kijelölt turistaútról! (Lásd a rajtban kihelyezett tájékoztatót.) Aki ezt megteszi, nem csak saját kizárását vonja maga után, hanem a túra jövőjét is veszélyezteti.
- A túrán mindenki saját felelősségére indul, a rendezőségtől kártérítés semmilyen címen nem igényelhető.
- A cél reggel 7.30-kor fizikailag is bezár.
- Amennyiben a túra feladására kényszerülsz, kérjük, jelezd ezt egy pontórnél, vagy sms-ben a 20/477-1442-es telefonszámon.
- Nagykovácsi, Tisza István térről induló buszok menetrendje:
 - éjszakai járat Hűvösvölgybe (963-as): 0.19, 2.12, 3.12, 4.02
 - 63-as busz: 4.22, 4.52, 5.22, 5.52, 6.22, 6.50, 7.20, 7.52, 8.22, 8.52, 9.13
- A Nap vasárnap 7.31-kor kel. A hold láthatósága éjjel 14,1%, tiszta időben.

Örömteli túrázást és boldog újévet kíván a rendezőség.

muhely.net/bhtcs

A csúcsokról

ALSÓ-ZSÍROS-HEGY (424 M)

A PONT ZÁRÁSA: 6.15

A Nagykovácsi ÉK-i széle melletti turistaház romjainál induló KΔ jelzés visz a pontra. Ám az ellenőrzőpont nem a csúcson (a Klauzál-émlékműnél) található, hanem a jelzésen továbbhaladva, a „hullámvölgy” után, a kopár gerinc végében, a fenyőfákkal tarkított kilátópontnál.

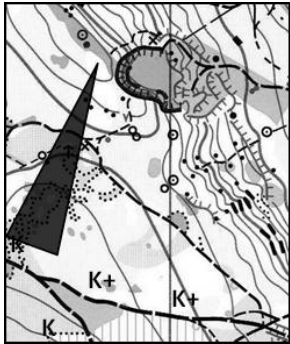
MESZES-HEGY (381 M)

A PONT ZÁRÁSA: 5.45

A sárga jelzésről murvás, majd szekérútra letérve, kb. szintben haladva közelíthető meg. A csúcs egy füves gerinc végén található, rajta kereszt áll. Az ellenőrzőpont ettől kicsit lejjebb posztol. A turistatérkép errefelé kissé pontatlan.

KÁLVÁRIA-DOMB (388 M)

A PONT ZÁRÁSA: 6.00



A K, K+ elágazás közelében fekvő csúcs. Az ellenőrzőpont a domb tetején lévő csúcskötől kb. 20 m-re található, a kilátóhelyen. Vigyázat! A turistatérképen is jelölt bánya igen meredek és veszélyes.

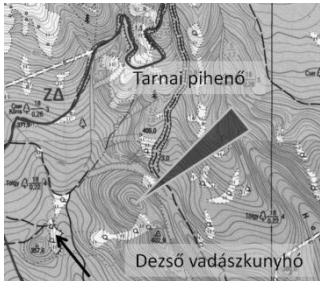
ILONA-LAK (368 M)

A PONT ZÁRÁSA: 6.00

A térképeken is jelzett ház, a Meszes-hegytől DK-re, jelzetlen gerinc végében.

„TARNAI-HEGY” (400 M)

A PONT ZÁRÁSA: 5.45



Az első meglepetéscsúcs névtelen, Tarnai-pihenőtől 500 méterre délre, a Dezső-vadászkunyhótól 250 méterre keletre, a hegygerinc végén található. Legkönnyebben DK felől lehet megközelíteni.

RÁADÁS CSÚCS: NAGY-KOPASZ (559 M) – NEM KÖTELEZŐ!

Amennyiben van még erőd és kedved egy párszáz méteres kitérőre, vagy csak szintidőt akarsz „nyerni”, még egy csúcsot felkereshetsz. Az automata pont a hegység legmagasabb pontján lévő kilátó tövében található. A ponton pecsételőknak a szintidő egy órával meghosszabbodik!

NAGY-SZÉNÁS (550 M)

A PONT ZÁRÁSA: 6.15

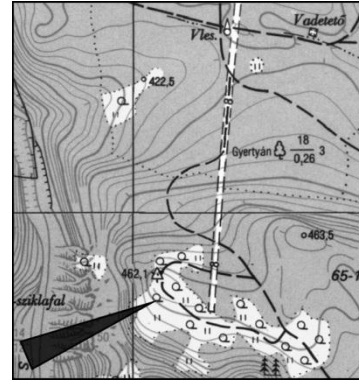
A K jelzés mentén fekvő kopár csúcs eltéveszthetetlen, ám pecsételni nem itt, hanem tőle ÉK-re, a P és a K jelzés találkozásánál lévő Turistaház-émlékfalnál lévő ellenőrző állomáson lehet.



A szénások környéke fokozottan védett terület, tilos letérni a K, K+ és P jelzésekről!(A pontos határokat a Cartographia térképen a vörös - - - - - jel mutatja.)

FEKETE-HEGY (463 M)

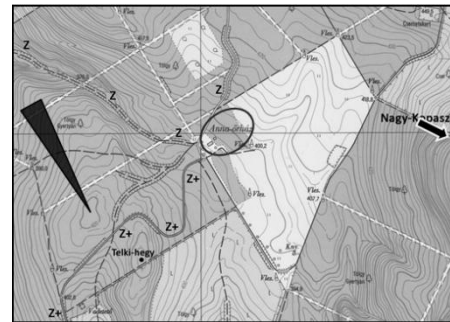
A PONT ZÁRÁSA: 5.45



A Nagy-Kopasztól délkeleti irányba, Adyligettől nyugatra, a Szarvas-árok mellett található, a Sziklafal közelében. A turistatérképeken egy névtelen 463 méteres csúcs jelzi. Az ellenőrző pont a csúcskötől látható, attól kb. 50 méterre D-re posztol. (Az új Z+ jelzés mellette halad el.)

„ALSÓ-TELKI-HEGY” (421 M)

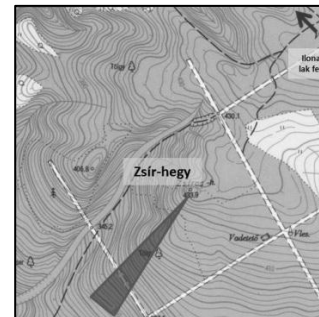
A PONT ZÁRÁSA: 6.00



Az második meglepetéscsúcs névtelen, de az újabb térképeken 421-es magassággal jelölt pont az Anna-vadászház (térképünkön bekarikázva) és a Telki-hegy környékén fekszik, a térképen jelzett helyen. Megközelíteni inkább a Z+ jelzés felől, mintsem északi irányból érdemes.

ZSÍR-HEGY (434 M)

A PONT ZÁRÁSA: 6.00



A harmadik meglepetéscsúcs az Ilona-laktól délre található, ÉK felől érdemes megközelíteni.